
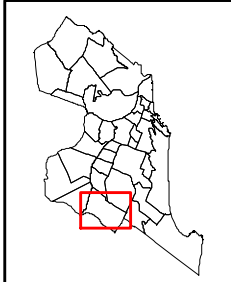








VÉRTICE	X	Y
1	251372,61	9352503,61
2	251367,66	9352520,25
3	251373,06	9352531,95
4	251387,91	9352535,55
5	251401,40	9352541,85
6	251416,70	9352538,25
7	251436,95	9352532,40
8	251449,99	9352518,45
9	251464,39	9352504,96
10	251472,49	9352494,61
11	251479,69	9352483,81
12	251485,53	9352468,97
13	251482,38	9352456,82
14	251473,39	9352446,02
15	251460,34	9352437,92
16	251446,84	9352428,47
17	251428,85	9352423,53
18	251415,35	9352427,57
19	251409,95	9352448,72
20	251409,50	9352459,52
21	251401,85	9352470,32
22	251389,26	9352480,66
23	251379,81	9352493,71

 <p>PREFEITURA MUNICIPAL DO NATAL SECRETARIA MUNICIPAL DE MEIO AMBIENTE E URBANISMO</p>	<p>LOCALIZAÇÃO MUNICIPAL</p> 	<p>LEGENDA:</p> <ul style="list-style-type: none">  Vértices  Dunas 2017  Limite de Bairros 	 <p>PROJEÇÃO UNIVERSAL TRANSVERSA DE MERCATOR DATUM - SIRGAS 2000 UTM - Zona 25S MERIDIANO CENTRAL: 33W</p>
	<p>Duna 24</p>		
<p>FONTE DE DADOS: BASE CARTOGRÁFICA DO DGSIG.</p>	<p>ELABORAÇÃO: DGSIG JULHO/2018</p>		