
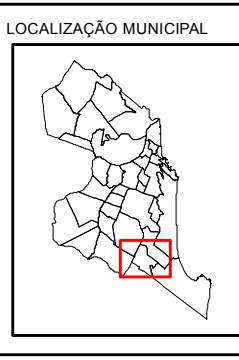


VÉRTICE	X	Y	21	254892,15	9350976,11
1	254797,44	9350954,65	22	254889,47	9350960,43
2	254795,50	9350979,74	23	254887,61	9350958,57
3	254797,15	9350988,34	24	254873,16	9350955,06
4	254814,02	9351000,57	25	254866,77	9350955,06
5	254827,91	9351026,37	26	254849,85	9350963,93
6	254819,31	9351037,62	27	254843,45	9350950,32
7	254796,16	9351059,78	28	254848,82	9350945,16
8	254771,36	9351086,23	29	254857,69	9350939,17
9	254757,56	9351097,03	30	254863,26	9350937,32
10	254808,78	9351182,04	31	254866,15	9350931,74
11	254814,36	9351179,15	32	254867,59	9350920,40
12	254814,68	9351167,26	33	254866,36	9350919,78
13	254819,64	9351153,70	34	254863,67	9350920,81
14	254830,56	9351137,83	35	254856,45	9350925,14
15	254858,34	9351103,76	36	254851,50	9350927,20
16	254886,78	9351072,01	37	254833,75	9350936,28
17	254921,18	9351042,91	38	254821,58	9350942,68
18	254932,13	9351028,24	39	254815,80	9350946,81
19	254917,74	9351003,97	40	254809,82	9350949,08
20	254907,83	9350995,71			


PREFEITURA MUNICIPAL DO NATAL
 SECRETARIA MUNICIPAL DE MEIO AMBIENTE E URBANISMO


Duna 36

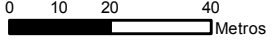
FONTE DE DADOS: BASE CARTOGRÁFICA DO DGSIG.
 ELABORAÇÃO: DGSIG JULHO/2018



LEGENDA:

- Vértices
- Dunas 2017
- Limite de Bairros


 PROJEÇÃO UNIVERSAL TRANSVERSA DE MERCATOR
 DATUM - SIRGAS 2000
 UTM - Zona 25S
 MERIDIANO CENTRAL: 33W


 0 10 20 40 Metros