
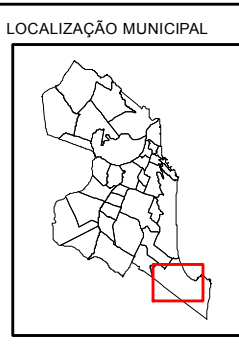


VÉRTICE	X	Y	24	258177,08	9349051,65
1	258355,16	9348759,17	25	258188,19	9349040,93
2	258329,08	9348777,80	26	258206,45	9349033,00
3	258317,18	9348784,95	27	258223,51	9349025,85
4	258301,30	9348788,12	28	258237,80	9349012,36
5	258285,43	9348798,44	29	258247,32	9349006,95
6	258269,95	9348808,76	30	258254,19	9348993,72
7	258254,47	9348819,87	31	258270,07	9348978,11
8	258240,18	9348841,30	32	258280,92	9348969,38
9	258225,10	9348862,34	33	258281,98	9348962,50
10	258205,26	9348877,42	34	258279,33	9348947,42
11	258171,92	9348886,95	35	258283,30	9348927,57
12	258148,90	9348888,53	36	258284,89	9348920,69
13	258125,09	9348903,61	37	258288,86	9348911,43
14	258111,59	9348921,47	38	258301,30	9348900,84
15	258102,20	9348932,90	39	258317,18	9348889,33
16	258122,48	9349042,57	40	258329,48	9348883,37
17	258134,21	9349040,14	41	258340,99	9348874,25
18	258141,36	9349033,00	42	258349,72	9348860,75
19	258154,06	9349025,06	43	258358,45	9348854,40
20	258159,62	9349024,27	44	258369,05	9348849,28
21	258167,55	9349028,63	45	258365,83	9348824,26
22	258163,69	9349040,31	46	258359,62	9348786,41
23	258168,35	9349048,08			





PREFEITURA MUNICIPAL DO NATAL
 SECRETARIA MUNICIPAL DE MEIO AMBIENTE E URBANISMO


Duna 47

FONTE DE DADOS: BASE CARTOGRÁFICA DO DGSIG.
 ELABORAÇÃO: DGSIG JULHO/2018



LEGENDA:

-  Vértices
-  Dunas 2017
-  Limite de Bairros


 PROJEÇÃO UNIVERSAL TRANSVERSA DE MERCATOR
 DATUM - SIRGAS 2000
 UTM - Zona 25S
 MERIDIANO CENTRAL: 33W

0 12,5 25 50
 Metros