
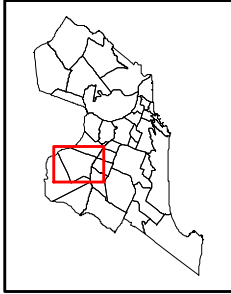





VÉRTICE	X	Y
1	251031,69	9356220,96
2	251055,40	9356205,93
3	251082,50	9356186,67
4	251092,44	9356167,83
5	251116,57	9356155,56
6	251141,55	9356141,59
7	251147,27	9356133,97
8	251141,16	9356124,57
9	251112,72	9356136,47
10	251105,77	9356116,96
11	251119,00	9356109,69
12	251102,60	9356056,07
13	251115,30	9356030,67
14	251105,44	9356013,77
15	251108,75	9356003,85
16	251105,11	9355988,31
17	251111,06	9355980,04
18	251132,87	9355971,62
19	251146,21	9355935,63
20	251145,78	9355896,47
21	251107,29	9355887,58
22	251088,46	9355892,69
23	251063,39	9355914,65
24	251056,46	9355905,36
25	251020,90	9355935,21
26	251021,96	9355968,86
27	251020,69	9355980,72
28	250991,05	9356000,62
29	250976,66	9356027,29
30	250960,36	9356039,56
31	250952,64	9356076,61
32	250962,23	9356087,53
33	250950,99	9356103,07
34	250933,46	9356120,93
35	250932,80	9356147,06
36	250925,19	9356165,25
37	250911,96	9356178,15
38	250914,61	9356193,03
39	250929,82	9356214,53
40	250946,03	9356231,73
41	250971,16	9356237,02
42	251000,79	9356224,14

000000 251000 000000

 <p>PREFEITURA MUNICIPAL DO NATAL SECRETARIA MUNICIPAL DE MEIO AMBIENTE E URBANISMO</p>	<p>LOCALIZAÇÃO MUNICIPAL</p> 	<p>LEGENDA:</p> <ul style="list-style-type: none"> ● Vértices Dunas 2017 Limite de Bairros 		<p>PROJEÇÃO UNIVERSAL TRANSVERSA DE MERCATOR DATUM - SIRGAS 2000 UTM - Zona 25S MERIDIANO CENTRAL: 33W</p>
	<p>Duna 09</p>			
<p>FONTE DE DADOS: BASE CARTOGRÁFICA DO DGSIG.</p>	<p>ELABORAÇÃO: DGSIG JULHO/2018</p>			